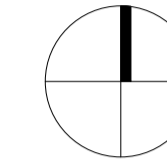


Einwohnergemeinde Oberhofen  
**Ortsplanung**





















**Zonenplan 1 - Übersichtsplan**



0 50 100 250 500 m

Massstab: 1:5'000 / Datum: 14. Mai 2012

Aufträge CAD / 342 / Pla\_342\_OP Oberhofen\_140512.vwx / 29.01.13 / 84 x 60 / fi / mw / ro

-  Wohnzone W 1
-  Wohnzone W 2
-  Wohnzone W 3
-  Mischzone M 2
-  Zonen für öffentliche Nutzung ZOEN
-  Grünzone GR
-  Landwirtschaftszone LWZ
-  Rebbauzone RB
  
-  Zone mit Planungspflicht ZPP A-J
-  Zone mit besonderen baurechtlichen Ordnungen (Ueberbauungsordnungen UeO a-f und Uferschutzpläne USP ohne Buchst.)
  
-  Ortsbildschutzgebiete O I – VI
  
-  Landschaftsschongebiet
-  Landschaftsschutzgebiet
  
-  Verbindliche Waldgrenze nach Art. 10 Abs. 2 WaG
  
-  Lärmvorbelastete Gebiete (Lärmempfindlichkeitsstufe ES III)
  
- Hinweise**
-  öffentliche Verkehrsflächen
-  Wald
-  Gewässer
  
-  Gemeindegrenze
-  vollnumerischer Grundbuchplan (Stand August 2007)

