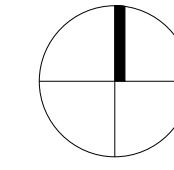


Einwohnergemeinde Oberhofen
Ortsplanung

Zonenplan 2 - Übersichtsplan




0 50 100 250 500 m


Massstab: 1:5'000 / Datum: 14. Mai 2012


Aufträge CAD / 342 / Pla_342_OP Oberhofen_140512.vwx / 29.01.13 / 84 x 60 / fi / mw / ro

 Pflasterung entlang Gassen (schützenswertes Kulturobjekt)

 historischer Verkehrsweg


 archäologisches Schutzgebiet

 schützenswerter Hochstammbaum


 schützenswerter Hochstammobstgarten

 Magerwiese und -weide


 Gefahrengbiet mit erheblicher Gefährdung

 Gefahrengbiet mit mittlerer Gefährdung

 Gefahrengbiet mit geringer Gefährdung


 Gefahrengbiet mit nicht bestimmter Gefahrenstufe

Hinweise


 Bauzonen (gem. Zonenplan 1 - Übersichtsplan)


 Wald

 stehendes Gewässer

 offenes, fließendes Gewässer

 eingedoltes, fließendes Gewässer

 Gemeindegrenze

 vollnummerischer Grundbuchplan (Stand August 2007)

